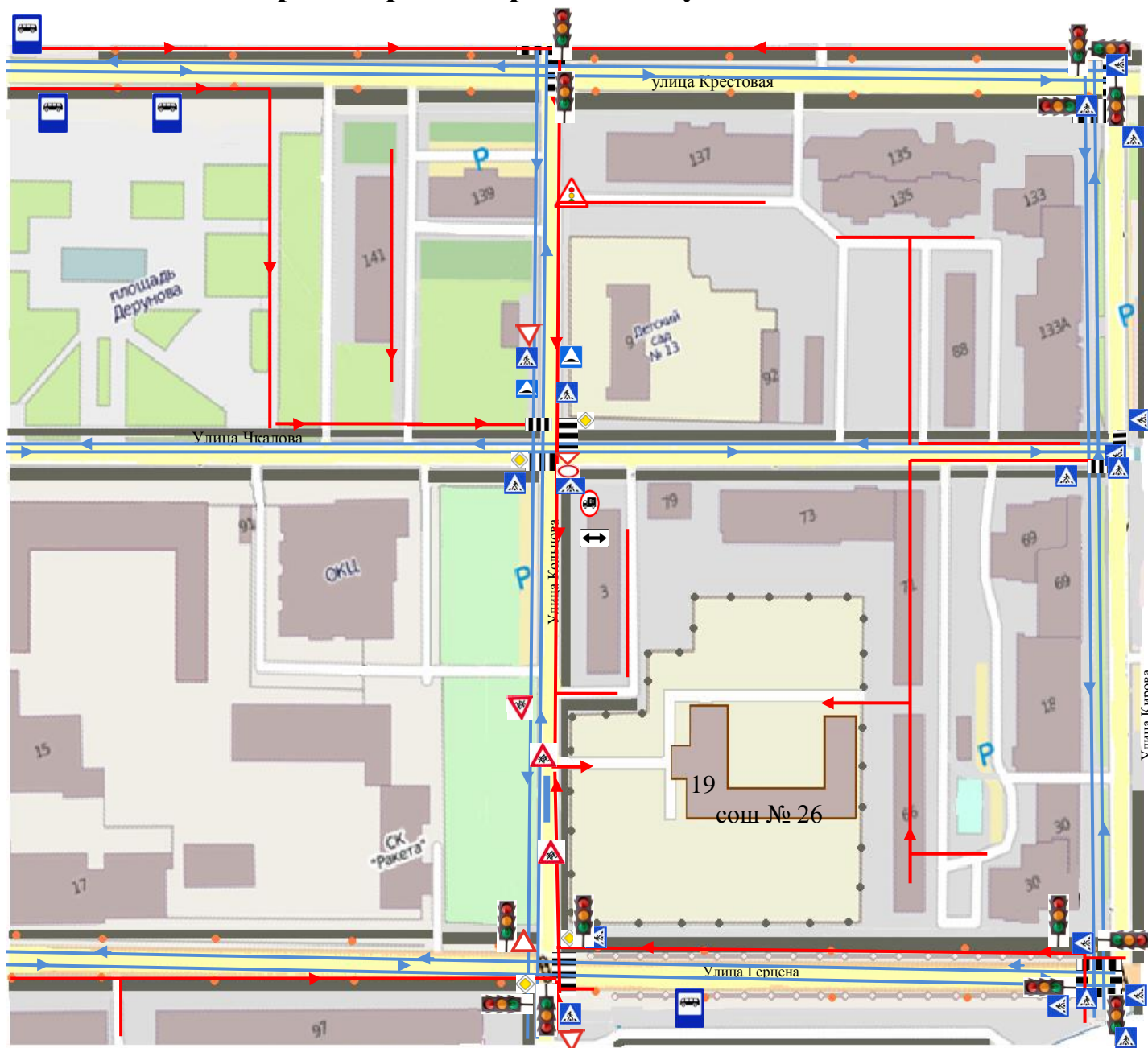















## План-схема района расположения СОШ № 26, пути передвижения транспортных средств и обучающихся



-  - жилая застройка
-  - проезжая часть
-  - тротуар
-  - дворовые дороги
-  - искусственное освещение
-  - пешеходное ограждение
-  - ограждение образовательного учреждения
-  - движение транспортных средств
-  - движение обучающихся в/из сош № 26
-  - место привоза детей частным транспортом
-  - пешеходный переход
-  - искусственная неровность
-  - светофор